

**СХЕМА РАСПОЛОЖЕНИЯ ЗЕМЕЛЬНОГО УЧАСТКА  
НА КАДАСТРОВOM ПЛАНЕ ТЕРРИТОРИИ**

Кадастровый квартал: 50:41:0010309

Адрес (местоположение) объекта: Российская Федерация, Московская область, г.о. Лобня, г. Лобня, ул. Подмосковная

Утверждена

(наименование документа об утверждении, включая наименования органов

местного самоуправления, принявших решение об утверждении схемы)

от \_\_\_\_\_ № \_\_\_\_\_






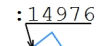


Масштаб 1:500

**Геоданные**

№ п/п	Имя точки	X, м	Y, м	S, м
:ЗУ1				
1	н1	497 434,00	2 188 762,38	24,99
2	н2	497 435,33	2 188 737,42	28,32
3	н3	497 463,64	2 188 737,42	24,99
4	н4	497 462,32	2 188 762,38	28,32
1	н1	497 434,00	2 188 762,38	

Участок	ЭКСПЛИКАЦИЯ: Обозначение	Площадь(м.кв.)
Образуемый земельный участок (публичный сервитут)	:ЗУ1	707

**Условные обозначения:**

-  - граница объекта землеустройства (публичный сервитут)
-  1 - характерная точка границы объекта землеустройства (публичный сервитут)
-  - граница земельного участка по сведениям ЕГРН
-  :14976 - граница и кадастровый номер объекта капитального строительства
-  50:10:0020301 - границы и номер кадастрового квартала
-  - Граница ОКС сведения о котором содержатся в ГКН